

Fietsroute

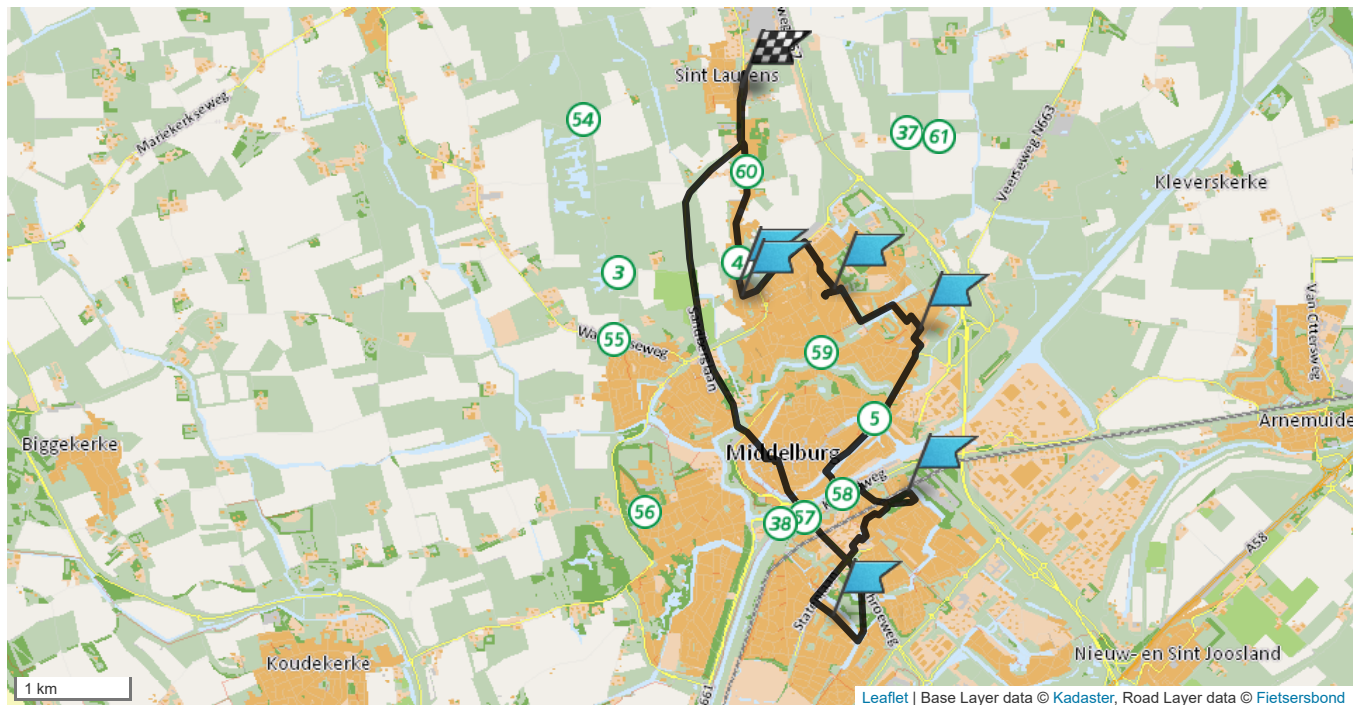
van Noordweg 481 in Middelburg (Zeeland)
via Noordweg 382 , Middelburg
 Noordweg 216 , Middelburg
 Brandenburglaan 12 , Middelburg
 Tureluurstraat 8 , Middelburg
 Kruitmolenlaan 7 , Middelburg
 Johan Wilhem Thibautstraat 31 , Middelburg
naar Noordweg 481 in Middelburg (Zeeland)

Deze route wordt u aangeboden door de Fietsersbond
 en Europeesche verzekeringen.
<https://routeplanner.fietsersbond.nl>



























Afstand 14.63 km
Routetype Makkelijk doorfietsen

Volledige route



Start bij Noordweg 481 in Middelburg (Zeeland) en ga zuidwaarts

1	Ga na 452 meter bij het kruispunt	schuin links	, naam blijft Noordweg	452 meter
2	Kom na 457 meter bij [onbekend] in Middelburg (Zeeland)			936 meter
3	Kom na 763 meter bij [onbekend] in Middelburg (Zeeland)			1.7 km.
4	Ga na 110 meter bij de zijstraat	linksaf	naar Brigdamseweg	1.8 km.
5	Ga na 106 meter op de kruising	schuin links	, naam blijft Brigdamseweg	1.9 km.
6	Ga na 607 meter bij de zijstraat	rechtsaf	naar Nieuwenhovenseweg	2.5 km.
7	Ga na 505 meter bij de zijstraat	rechtsaf	naar Brandenburglaan	3.0 km.
8	Kom na 119 meter bij [onbekend] in Middelburg (Zeeland)			3.1 km.
9	Ga na 119 meter bij de T-splitsing	rechtsaf	naar Nieuwenhovenseweg	3.3 km.

10	Ga na 20 meter bij de Y-splitsing	scherp links	naar Prooijenseweg		3.3 km.
11	Ga na 34 meter bij de zijstraat	rechtsaf	naar Buizerdpad		3.3 km.
12	Ga na 326 meter op de kruising	linksaf	naar Torenavalkpad		3.6 km.
13	Ga na 308 meter bij de zijstraat	rechtsaf	naar Watersniphof		4.0 km.
14	Ga na 184 meter op de kruising	linksaf	naar Scholeksterstraat		4.1 km.
15	Ga na 54 meter bij de zijstraat	rechtsaf	naar Tureluurstraat		4.2 km.
16	Kom na 41 meter bij [onbekend] in Middelburg (Zeeland)				4.2 km.
17	Ga na 94 meter bij de T-splitsing	schuin rechts	naar Gruttostraat		4.3 km.
18	Ga na 97 meter bij de T-splitsing	linksaf	naar Scholeksterstraat		4.4 km.
19	Ga na 90 meter bij de T-splitsing	rechtsaf	naar Veerseweg		4.5 km.
20	Ga na 459 meter bij de zijstraat	rechtdoor	, naam wordt Veersesingel		5.0 km.
21	Ga na 49 meter bij de Y-splitsing	schuin rechts	naar Nederstraat		5.0 km.
22	Ga na 234 meter bij de T-splitsing	rechtsaf	naar Rotterdamsekaai		5.3 km.
23	Ga na 73 meter bij het kruispunt	linksaf	naar Beatrixbrug		5.3 km.
24	Ga na 52 meter bij het einde	rechtdoor	, naam wordt Rouaansekaai		5.4 km.
25	Ga na 320 meter bij de zijstraat	rechtdoor	, naam wordt Bierkaai		5.7 km.
26	Ga na 55 meter bij de zijstraat	rechtdoor	, naam wordt Londensekaai		5.8 km.
27	Ga na 140 meter bij de zijstraat	rechtdoor	, naam wordt Houtkaai		5.9 km.
28	Ga na 44 meter bij de zijstraat <i>Deze afslag is bij een weg met de volgende beschrijving: vaste brug.</i>	linksaf	naar Koningsbrug		5.9 km.
29	Ga na 58 meter op de kruising	rechtdoor	, naam wordt Stationsstraat		6.0 km.
30	Ga na 90 meter bij het kruispunt	rechtdoor	, naam wordt Stationsbrug		6.1 km.
31	Ga na 84 meter op de kruising <i>Deze afslag is bij een Verkeerslicht.</i>	linksaf	naar Kanaalweg		6.2 km.
32	Ga na 116 meter bij de zijstraat	rechtdoor	, naam wordt fietstunnel		6.3 km.
33	Ga na 116 meter bij het kruispunt	rechtdoor	, naam wordt Segeersweg		6.4 km.
34	Ga na 417 meter bij de T-splitsing	schuin links	naar Dauwendaelsestraat		6.9 km.
35	Ga na 40 meter bij de T-splitsing	linksaf	naar Kruitmolenlaan		6.9 km.
36	Kom na 61 meter bij [onbekend] in Middelburg (Zeeland)				7.0 km.
37	Ga na 29 meter bij de zijstraat	scherp links	naar Obsidiaan		7.0 km.
38	Ga na 95 meter bij het kruispunt	rechtdoor	, naam wordt Smaragd		7.1 km.

39	Ga na 100 meter bij de 5-sprong	schuin links	naar Diamant		7.2 km.
40	Ga na 129 meter bij de 5-sprong	schuin rechts	naar Saffier		7.3 km.
41	Ga na 201 meter bij de T-splitsing	schuin links	naar Agaat		7.5 km.
42	Ga na 98 meter bij de Y-splitsing	rechtsaf	, naam blijft Agaat		7.6 km.
43	Ga na 41 meter bij het einde <i>Deze afslag is bij een weg met de volgende beschrijving: bruggetje.</i>	rechtsaf	naar Buitenruststraat		7.7 km.
44	Ga na 119 meter bij de Y-splitsing	schuin links	, naam blijft Buitenruststraat		7.8 km.
45	Ga na 57 meter bij het kruispunt	rechtsaf	naar Statenlaan		7.8 km.
46	Ga na 540 meter bij het kruispunt	linksaf	naar Johan Wilhem Thibautstraat		8.4 km.
47	Kom na 159 meter bij [onbekend] in Middelburg (Zeeland)				8.6 km.
48	Ga na 44 meter bij de zijstraat	rechtdoor	, naam wordt Johan van Reigersbergstraat		8.6 km.
49	Ga na 157 meter bij de 5-sprong	schuin rechts	naar J Adriaen vd Perrestraat		8.8 km.
50	Ga na 145 meter bij de T-splitsing	scherp links	naar Meiveldpad		8.9 km.
51	Ga na 507 meter bij de Y-splitsing	schuin rechts	naar Schroeweg		9.4 km.
52	Ga na 13 meter bij de T-splitsing	linksaf	, naam blijft Schroeweg		9.4 km.
53	Ga na 741 meter bij de zijstraat	rechtdoor	, naam wordt Schroebrug		10.2 km.
54	Ga na 95 meter bij het kruispunt <i>Deze afslag is bij een Verkeerslicht.</i>	schuin rechts	naar Vlissingse binnenbrug		10.3 km.
55	Ga na 37 meter op de kruising	schuin links	naar Vlissingsestraat		10.4 km.
56	Ga na 139 meter bij de 5-sprong	rechtdoor	, naam wordt Varkensmarkt		10.5 km.
57	Ga na 18 meter bij het einde	rechtdoor	, naam wordt Gortstraat		10.5 km.
58	Ga na 135 meter op de kruising	rechtdoor	, naam wordt Plein 1940		10.7 km.
59	Ga na 66 meter bij de T-splitsing	linksaf	naar Pottenmarkt		10.7 km.
60	Ga na 28 meter bij de zijstraat	rechtsaf	naar Schuiffelstraat		10.7 km.
61	Ga na 102 meter bij de T-splitsing	rechtsaf	naar Beddewijkstraat		10.8 km.
62	Ga na 40 meter op de kruising	schuin links	naar Kromme Weeie		10.9 km.
63	Ga na 74 meter op de kruising	rechtdoor	, naam wordt Seisbinnenbrug		11.0 km.
64	Ga na 32 meter op de kruising	rechtdoor	, naam wordt Seisstraat		11.0 km.
65	Ga na 161 meter bij de Y-splitsing	schuin links	naar Seisbuitenbrug		11.2 km.

66	Ga na 68 meter bij het kruispunt	rechtdoor	, naam wordt Seissingel	↑	11.2 km.
67	Ga na 150 meter op de kruising <i>Deze afslag is bij een Verkeerslicht.</i>	rechtdoor	, naam wordt Sandberglaan	↑	11.4 km.
68	Ga na 1.3 km. bij het kruispunt	rechtdoor	, naam wordt Leliendaalseweg	↑	12.6 km.
69	Ga na 1.2 km. bij het kruispunt	schuin links	naar Noordweg	↙	13.9 km.
70	Ga na 584 meter bij het kruispunt	terug	, naam blijft Noordweg	↶	14.5 km.
71	Kom na 118 meter bij het eindpunt van uw route				14.6 km.

Deze route online bekijken

Scan de onderstaande qr-code met uw mobiele telefoon



Fietsersbond
Routeplanner

Download ook de vernieuwde app!