

Fietsroute

van Adres: Beukenlaan 37 in Oostkapelle (Veere, Zeeland)

via Noordweg 4, Biggekerke
Wielemakersbaan 4, Koudekerke
Johan Wilhem Thibautstraat 31, Middelburg
Rouaansekaai 53, Middelburg
Nadorstweg 35, Middelburg
Brandenburglaan 12, Middelburg

naar Adres: Beukenlaan 37 in Oostkapelle (Veere, Zeeland)

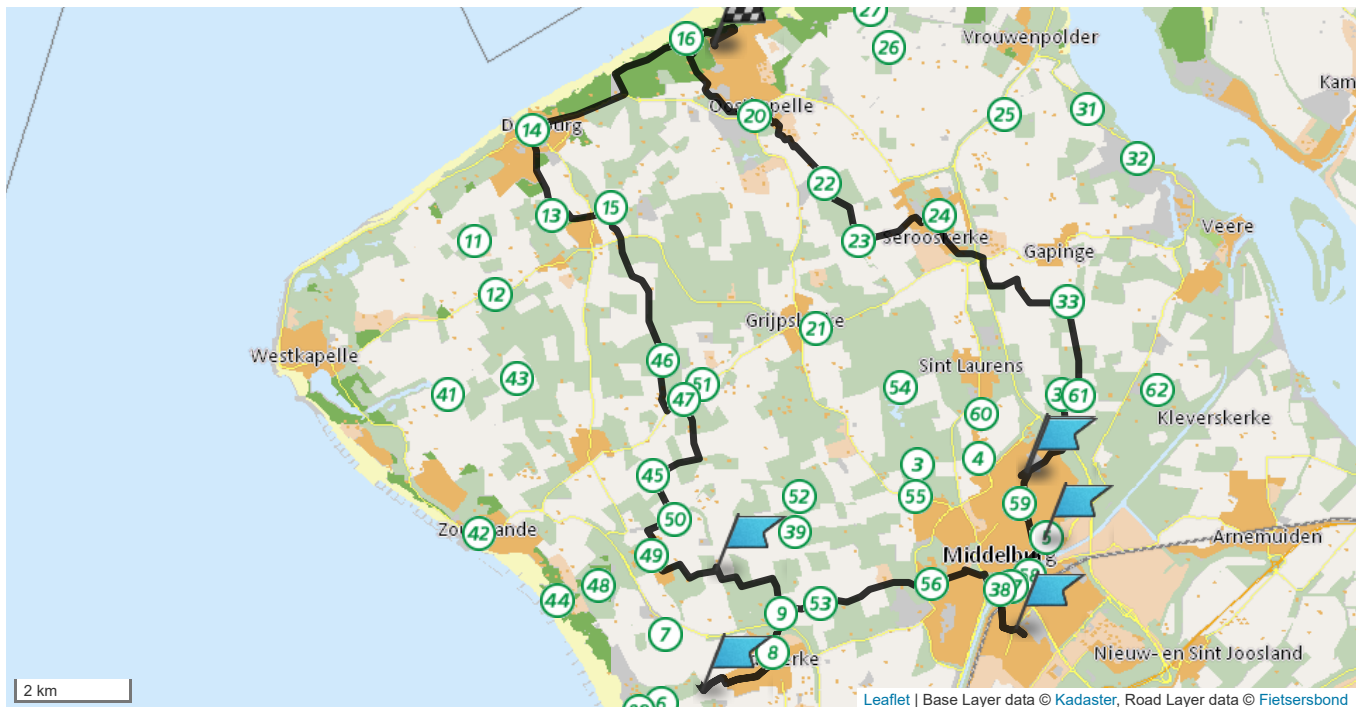
Afstand 49.40 km

Routetype Via knooppunten

Deze route wordt u aangeboden door de Fietsersbond en Europeesche verzekeringen.
<https://routeplanner.fietsersbond.nl>



Volledige route



Start bij Adres: Beukenlaan 37 in Oostkapelle (Veere, Zeeland) en ga noordwaarts

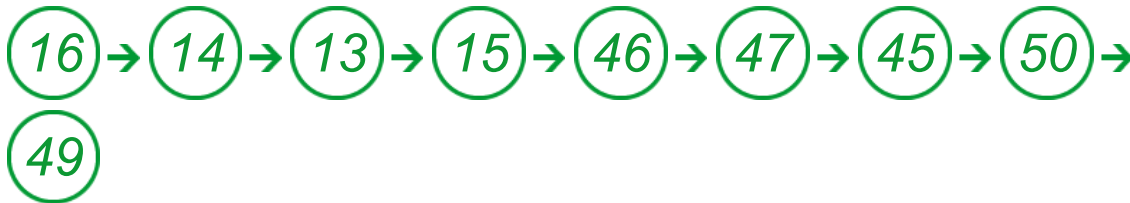
- | | | | | |
|---|------------------------------------|----------------------|--------------------------|-----------|
| 1 | Ga na 114 meter bij de T-splitsing | scherp rechts | , naam blijft Beukenlaan | 114 meter |
| 2 | Ga na 139 meter bij de Y-splitsing | linksaf | naar Eikenlaan | 253 meter |
| 3 | Ga na 281 meter op de kruising | linksaf | naar Duinweg | 535 meter |

Volg nu de knooppunten



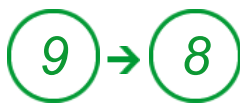
- | | | | | |
|---|---|------------------|---|-----------|
| 5 | Ga na 116 meter bij de zijstraat
<i>Dit onderdeel van de LFKustroute-b loopt van fietspad in Oostkapelle (Veere, Zeeland) naar fietspad in Oostkapelle (Veere, Zeeland). Bij dit onderdeel van de LFKustroute-b komt u langs: Oostkapelle.</i> | rechtdoor | naar Manteling in Oostkapelle & richting knooppunt 16 | 707 meter |
|---|---|------------------|---|-----------|

Volg nu de knooppunten



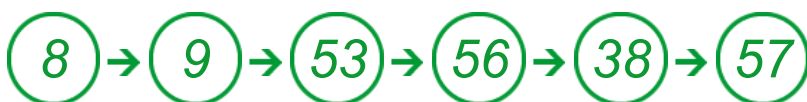
15	Ga na 1.0 km. bij knooppunt 49	schuin links	naar Dorpsstraat		15.5 km.
16	Ga na 324 meter bij de Y-splitsing	linksaf	naar Korte Oostweg		15.8 km.
17	Ga na 70 meter op de kruising	rechtdoor	, naam wordt Oostweg		15.9 km.
18	Ga na 1.0 km. bij de T-splitsing	linksaf	naar Noordweg		16.9 km.
19	Kom na 88 meter bij [onbekend] in Biggekerke (Veere, Zeeland)				17.0 km.

Volg nu de knooppunten



22	Ga na 758 meter bij knooppunt 8	rechtdoor	naar Badhuisstraat		19.6 km.
23	Ga na 123 meter bij de Y-splitsing	linksaf	naar Dorpsplein		19.7 km.
24	Ga na 106 meter bij de zijstraat	rechtdoor	, naam wordt Tramstraat		19.8 km.
25	Ga na 137 meter bij de T-splitsing	rechtsaf	, naam blijft Tramstraat		19.9 km.
26	Ga na 155 meter op de kruising	rechtdoor	, naam wordt Dishoekseweg		20.1 km.
27	Ga na 409 meter bij de zijstraat	schuin rechts	naar Slobberduins		20.5 km.
28	Ga na 242 meter bij de Y-splitsing	linksaf	, naam blijft Slobberduins		20.8 km.
29	Ga na 392 meter op de kruising	rechtsaf	naar Wielemakersbaan		21.1 km.
30	Kom na 156 meter bij [onbekend] in Koudekerke (Veere, Zeeland)				21.3 km.
31	Ga na 156 meter op de kruising	linksaf	naar Slobberduins		21.5 km.
32	Ga na 392 meter bij de Y-splitsing	rechtsaf	, naam blijft Slobberduins		21.8 km.
33	Ga na 242 meter bij de T-splitsing	schuin links	naar Dishoekseweg		22.1 km.
34	Ga na 409 meter op de kruising	rechtdoor	, naam wordt Tramstraat		22.5 km.
35	Ga na 155 meter bij de zijstraat	linksaf	, naam blijft Tramstraat		22.7 km.
36	Ga na 137 meter bij de zijstraat	rechtdoor	, naam wordt Dorpsplein & richting knooppunt 8		22.8 km.

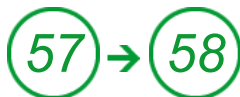
Volg nu de knooppunten



43	Ga na 300 meter bij knooppunt 57	schuin links	naar Schroeweg		28.3 km.
44	Ga na 41 meter bij de zijstraat	rechtsaf	naar Oude Vlissingeweg		28.4 km.
45	Ga na 737 meter bij de zijstraat	linksaf	naar P Duvelaer van Campenstraat		29.1 km.
46	Ga na 215 meter bij het kruispunt	scherp links	naar Statenlaan		29.3 km.

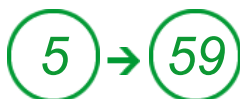
47	Ga na 45 meter bij het kruispunt	rechtsaf	naar Johan Wilhem Thibautstraat	➔	29.4 km.
48	Kom na 159 meter bij [onbekend] in Middelburg (Zeeland)				29.5 km.
49	Ga na 153 meter op de kruising	linksaf	naar Statenlaan	➠	29.7 km.
50	Ga na 43 meter bij de zijstraat	rechtsaf	naar P Duvelaer van Campenstraat	➔	29.7 km.

Volg nu de knooppunten



53	Ga na 399 meter bij knooppunt 58 <i>Deze afslag is bij een Verkeerslicht.</i>	linksaf	naar Stationsbrug	➠	31.1 km.
54	Ga na 84 meter bij het kruispunt	rechtdoor	, naam wordt Stationsstraat	⬆	31.2 km.
55	Ga na 90 meter op de kruising	schuin rechts	naar Kousteensedijk	↗	31.3 km.
56	Ga na 53 meter bij de zijstraat	rechtdoor	, naam wordt Korendijk	⬆	31.3 km.
57	Ga na 195 meter bij de zijstraat	rechtdoor	, naam wordt Kinderdijk	⬆	31.5 km.
58	Ga na 267 meter bij de zijstraat	linksaf	naar Spijkerbrug	➠	31.8 km.
59	Ga na 65 meter bij de Y-splitsing	linksaf	naar Rouaansekaai	➠	31.9 km.
60	Kom na 112 meter bij [onbekend] in Middelburg (Zeeland)				32.0 km.

Volg nu de knooppunten



63	Ga na 1.0 km. bij knooppunt 59	rechtdoor	naar Sir Winston Churchillaan	⬆	33.2 km.
64	Ga na 61 meter op de kruising	rechtsaf	naar Nadorstweg	➔	33.2 km.
65	Kom na 341 meter bij [onbekend] in Middelburg (Zeeland)				33.6 km.
66	Ga na 241 meter bij de Y-splitsing	schuin links	naar Nieuwenhovenseweg	↖	33.8 km.
67	Ga na 20 meter bij de zijstraat	linksaf	naar Brandenburglaan	➠	33.8 km.
68	Kom na 119 meter bij [onbekend] in Middelburg (Zeeland)				34.0 km.
69	Ga na 119 meter bij de T-splitsing	rechtsaf	naar Nieuwenhovenseweg	➔	34.1 km.
70	Ga na 20 meter bij de Y-splitsing	scherp links	naar Prooijenseweg & richting knooppunt 37	↙	34.1 km.

Volg nu de knooppunten



79	Ga na 2.2 km. bij knooppunt 16	rechtsaf	naar Manteling	➔	48.0 km.
80	Ga na 18 meter bij de zijstraat	schuin rechts	, naam blijft Manteling	↗	48.0 km.

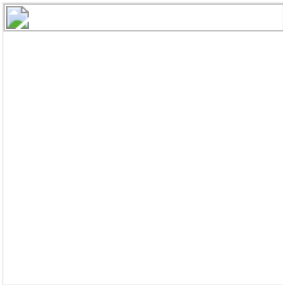
Volg nu de knooppunten



82	Ga na 116 meter bij de T-splitsing <i>Dit onderdeel van de LFKustroute-a loopt van fietspad in Oostkapelle (Veere, Zeeland) naar fietspad in Oostkapelle (Veere, Zeeland). Bij dit onderdeel van de LFKustroute-a komt u langs: Oostkapelle.</i>	schuin rechts	naar Duinweg in Oostkapelle		48.8 km.
83	Ga na 57 meter op de kruising	rechtsaf	naar Eikenlaan		48.9 km.
84	Ga na 281 meter bij de Y-splitsing	rechtsaf	naar Beukenlaan		49.1 km.
85	Ga na 139 meter bij de zijstraat	scherp links	, naam blijft Beukenlaan		49.3 km.
86	Kom na 114 meter bij het eindpunt van uw route				49.4 km.

Deze route online bekijken

Scan de onderstaande qr-code met uw mobiele telefoon



Fietsersbond
Routeplanner

Download ook de vernieuwde app!