

Fietsroute

van Adres: Beukenlaan 37 in Oostkapelle (Veere, Zeeland)

via Johan Wilhem Thibautstraat 31, Middelburg
Rouaansekaai 53, Middelburg
Nadorstweg 35, Middelburg
Brandenburglaan 12, Middelburg

naar Adres: Beukenlaan 37 in Oostkapelle (Veere, Zeeland)

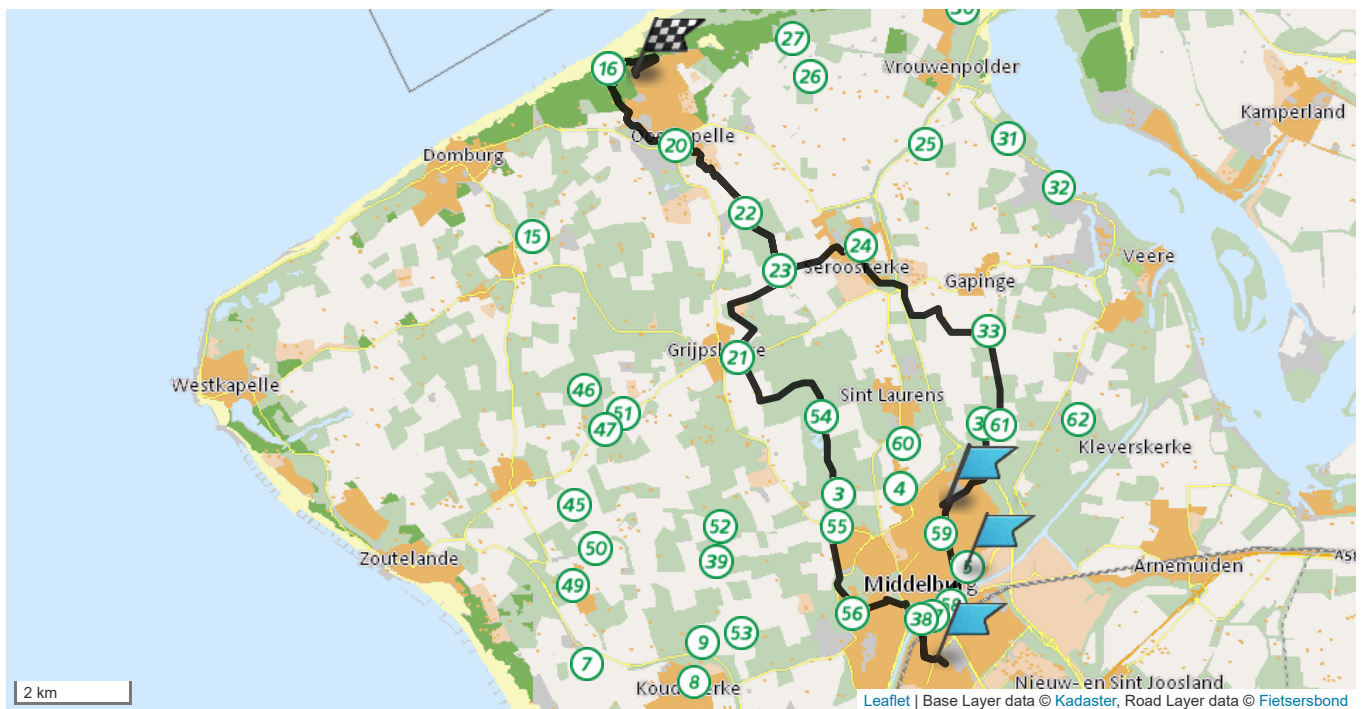
Afstand 38.03 km

Routetype Via knooppunten

Deze route wordt u aangeboden door de Fietsersbond
en Europeesche verzekeringen.
<https://routeplanner.fietsersbond.nl>



Volledige route



Start bij Adres: Beukenlaan 37 in Oostkapelle (Veere, Zeeland) en ga noordwaarts

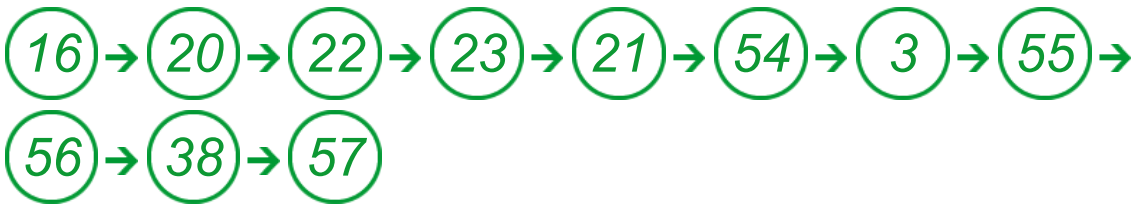
- | | | | | | |
|---|------------------------------------|----------------------|--------------------------|---|-----------|
| 1 | Ga na 114 meter bij de T-splitsing | scherp rechts | , naam blijft Beukenlaan | ➤ | 114 meter |
| 2 | Ga na 139 meter bij de Y-splitsing | linksaf | naar Eikenlaan | ➤ | 253 meter |
| 3 | Ga na 281 meter op de kruising | linksaf | naar Duinweg | ➤ | 535 meter |

Volg nu de knooppunten



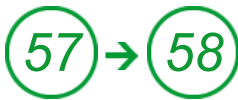
- | | | | | | |
|---|---|------------------|---|---|-----------|
| 5 | Ga na 116 meter bij de zijstraat
<i>Dit onderdeel van de LFKustroute-b loopt van fietspad in Oostkapelle (Veere, Zeeland) naar fietspad in Oostkapelle (Veere, Zeeland). Bij dit onderdeel van de LFKustroute-b komt u langs: Oostkapelle.</i> | rechtdoor | naar Manteling in Oostkapelle & richting knooppunt 16 | ⬆ | 707 meter |
|---|---|------------------|---|---|-----------|

Volg nu de knooppunten



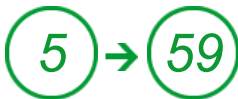
17	Ga na 300 meter bij knooppunt 57	schuin links	naar Schroeweg		17.0 km.
18	Ga na 41 meter bij de zijstraat	rechtsaf	naar Oude Vlissingeweg		17.0 km.
19	Ga na 737 meter bij de zijstraat	linksaf	naar P Duvelaer van Campenstraat		17.7 km.
20	Ga na 215 meter bij het kruispunt	scherp links	naar Statenlaan		18.0 km.
21	Ga na 45 meter bij het kruispunt	rechtsaf	naar Johan Wilhem Thibautstraat		18.0 km.
22	Kom na 159 meter bij [onbekend] in Middelburg (Zeeland)				18.2 km.
23	Ga na 153 meter op de kruising	linksaf	naar Statenlaan		18.3 km.
24	Ga na 43 meter bij de zijstraat	rechtsaf	naar P Duvelaer van Campenstraat		18.4 km.

Volg nu de knooppunten



27	Ga na 399 meter bij knooppunt 58 <i>Deze afslag is bij een Verkeerslicht.</i>	linksaf	naar Stationsbrug		19.7 km.
28	Ga na 84 meter bij het kruispunt	rechtdoor	, naam wordt Stationsstraat		19.8 km.
29	Ga na 90 meter op de kruising	schuin rechts	naar Kousteensedijk		19.9 km.
30	Ga na 53 meter bij de zijstraat	rechtdoor	, naam wordt Korendijk		20.0 km.
31	Ga na 195 meter bij de zijstraat	rechtdoor	, naam wordt Kinderdijk		20.2 km.
32	Ga na 267 meter bij de zijstraat	linksaf	naar Spijkerbrug		20.4 km.
33	Ga na 65 meter bij de Y-splitsing	linksaf	naar Rouaansekaai		20.5 km.
34	Kom na 112 meter bij [onbekend] in Middelburg (Zeeland)				20.6 km.

Volg nu de knooppunten



37	Ga na 1.0 km. bij knooppunt 59	rechtdoor	naar Sir Winston Churchillaan		21.8 km.
38	Ga na 61 meter op de kruising	rechtsaf	naar Nadorstweg		21.9 km.
39	Kom na 341 meter bij [onbekend] in Middelburg (Zeeland)				22.2 km.
40	Ga na 241 meter bij de Y-splitsing	schuin links	naar Nieuwenhovenseweg		22.5 km.
41	Ga na 20 meter bij de zijstraat	linksaf	naar Brandenburglaan		22.5 km.
42	Kom na 119 meter bij [onbekend] in Middelburg (Zeeland)				22.6 km.
43	Ga na 119 meter bij de T-splitsing	rechtsaf	naar Nieuwenhovenseweg		22.7 km.
44	Ga na 20 meter bij de Y-splitsing	scherp links	naar Prooijenseweg & richting knooppunt 37		22.7 km.

Volg nu de knooppunten



53	Ga na 2.2 km. bij knooppunt 16	rechtsaf	naar Manteling	➔	36.6 km.
54	Ga na 18 meter bij de zijstraat	schuin rechts	, naam blijft Manteling	↗	36.6 km.

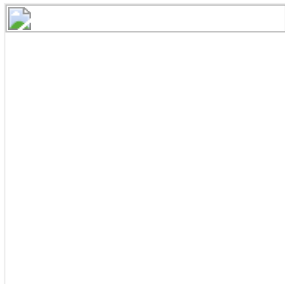
Volg nu de knooppunten



56	Ga na 116 meter bij de T-splitsing <i>Dit onderdeel van de LFKustroute-a loopt van fietspad in Oostkapelle (Veere, Zeeland) naar fietspad in Oostkapelle (Veere, Zeeland). Bij dit onderdeel van de LFKustroute-a komt u langs: Oostkapelle.</i>	schuin rechts	naar Duinweg in Oostkapelle	↗	37.4 km.
57	Ga na 57 meter op de kruising	rechtsaf	naar Eikenlaan	➔	37.5 km.
58	Ga na 281 meter bij de Y-splitsing	rechtsaf	naar Beukenlaan	➔	37.8 km.
59	Ga na 139 meter bij de zijstraat	scherp links	, naam blijft Beukenlaan	↙	37.9 km.
60	Kom na 114 meter bij het eindpunt van uw route				38.0 km.

Deze route online bekijken

Scan de onderstaande qr-code met uw mobiele telefoon



Fietsersbond
Routeplanner

Download ook de vernieuwde app!