

Fietsroute

van Adres: Noordweg 4 in Biggekerke (Veere, Zeeland)

via
 Wielemakersbaan 4, Koudekerke
 Johan Wilhem Thibautstraat 31, Middelburg
 Rouaansekaai 53, Middelburg
 Nadorstweg 35, Middelburg
 Brandenburglaan 12, Middelburg

naar Adres: Noordweg 4 in Biggekerke (Veere, Zeeland)

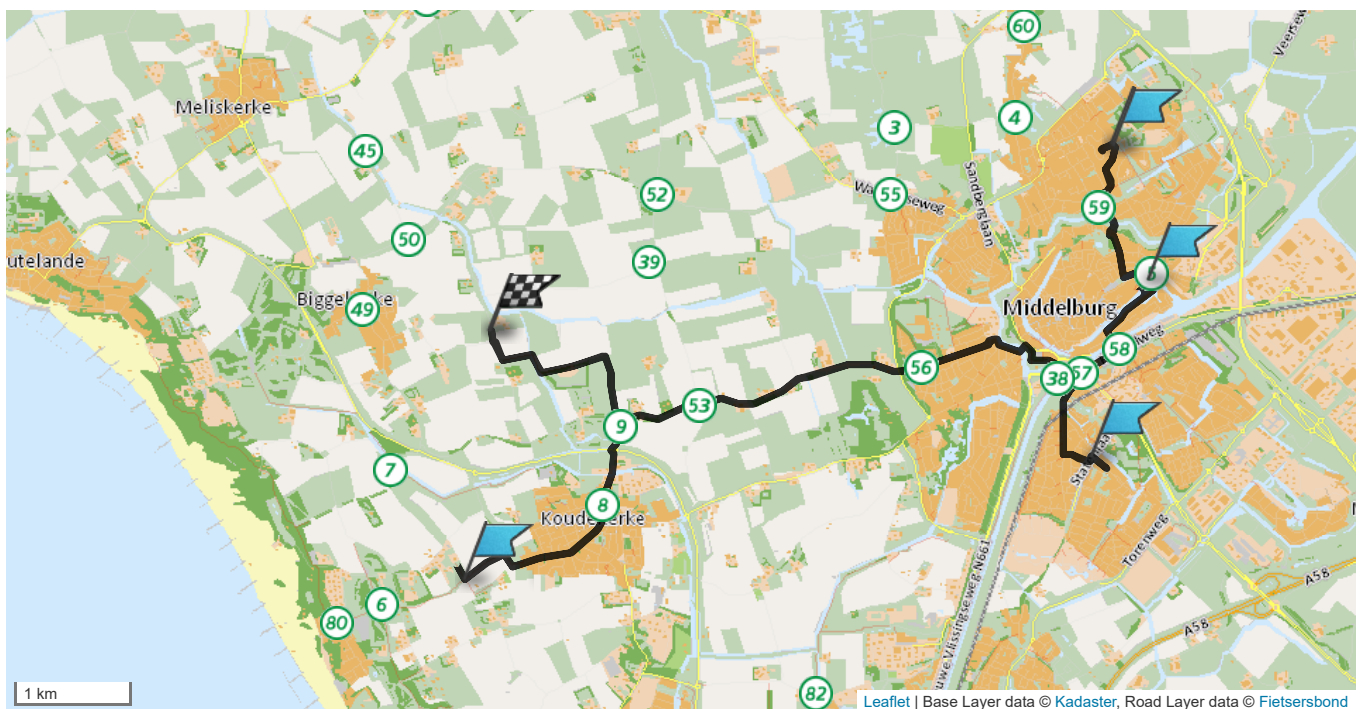
Afstand 26.34 km

Routetype Via knooppunten

Deze route wordt u aangeboden door de Fietsersbond en Europeesche verzekeringen.
<https://routeplanner.fietsersbond.nl>

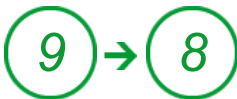


Volledige route



Start bij Adres: Noordweg 4 in Biggekerke (Veere, Zeeland) en ga zuidwaarts

Volg nu de knooppunten



3	Ga na 758 meter bij knooppunt 8	rechtdoor	naar Badhuisstraat	↑	2.6 km.
4	Ga na 123 meter bij de Y-splitsing	linksaf	naar Dorpsplein	←	2.7 km.
5	Ga na 106 meter bij de zijstraat	rechtdoor	, naam wordt Tramstraat	↑	2.8 km.
6	Ga na 137 meter bij de T-splitsing	rechtsaf	, naam blijft Tramstraat	→	3.0 km.
7	Ga na 155 meter op de kruising	rechtdoor	, naam wordt Dishoekseweg	↑	3.1 km.

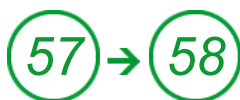
8	Ga na 409 meter bij de zijstraat	schuin rechts	naar Slobberduins		3.5 km.
9	Ga na 242 meter bij de Y-splitsing	linksaf	, naam blijft Slobberduins		3.8 km.
10	Ga na 392 meter op de kruising	rechtsaf	naar Wielemakersbaan		4.2 km.
11	Kom na 156 meter bij [onbekend] in Koudekerke (Veere, Zeeland)				4.3 km.
12	Ga na 156 meter op de kruising	linksaf	naar Slobberduins		4.5 km.
13	Ga na 392 meter bij de Y-splitsing	rechtsaf	, naam blijft Slobberduins		4.9 km.
14	Ga na 242 meter bij de T-splitsing	schuin links	naar Dishoekseweg		5.1 km.
15	Ga na 409 meter op de kruising	rechtdoor	, naam wordt Tramstraat		5.5 km.
16	Ga na 155 meter bij de zijstraat	linksaf	, naam blijft Tramstraat		5.7 km.
17	Ga na 137 meter bij de zijstraat	rechtdoor	, naam wordt Dorpsplein & richting knooppunt 8		5.8 km.


Volg nu de knooppunten



24	Ga na 300 meter bij knooppunt 57	schuin links	naar Schroeweg		11.3 km.
25	Ga na 41 meter bij de zijstraat	rechtsaf	naar Oude Vlissingseweg		11.4 km.
26	Ga na 737 meter bij de zijstraat	linksaf	naar P Duvelaer van Campenstraat		12.1 km.
27	Ga na 215 meter bij het kruispunt	scherp links	naar Statenlaan		12.3 km.
28	Ga na 45 meter bij het kruispunt	rechtsaf	naar Johan Wilhem Thibautstraat		12.4 km.
29	Kom na 159 meter bij [onbekend] in Middelburg (Zeeland)				12.5 km.
30	Ga na 153 meter op de kruising	linksaf	naar Statenlaan		12.7 km.
31	Ga na 43 meter bij de zijstraat	rechtsaf	naar P Duvelaer van Campenstraat		12.7 km.

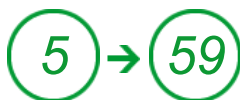
Volg nu de knooppunten



34	Ga na 399 meter bij knooppunt 58 <i>Deze afslag is bij een Verkeerslicht.</i>	linksaf	naar Stationsbrug		14.1 km.
35	Ga na 84 meter bij het kruispunt	rechtdoor	, naam wordt Stationsstraat		14.2 km.
36	Ga na 90 meter op de kruising	schuin rechts	naar Kousteensedijk		14.3 km.
37	Ga na 53 meter bij de zijstraat	rechtdoor	, naam wordt Korendijk		14.4 km.

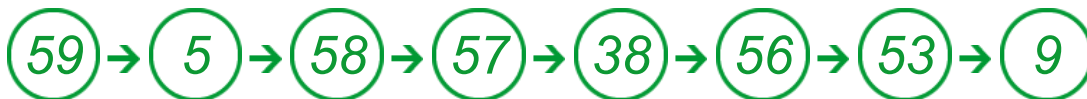
38	Ga na 195 meter bij de zijstraat	rechtdoor	, naam wordt Kinderdijk	↑	14.6 km.
39	Ga na 267 meter bij de zijstraat	linksaf	naar Spijkerbrug	←	14.8 km.
40	Ga na 65 meter bij de Y-splitsing	linksaf	naar Rouaansekaai	←	14.9 km.
41	Kom na 112 meter bij [onbekend] in Middelburg (Zeeland)				15.0 km.

Volg nu de knooppunten



44	Ga na 1.0 km. bij knooppunt 59	rechtdoor	naar Sir Winston Churchilllaan	↑	16.2 km.
45	Ga na 61 meter op de kruising	rechtsaf	naar Nadorstweg	→	16.2 km.
46	Kom na 341 meter bij [onbekend] in Middelburg (Zeeland)				16.6 km.
47	Ga na 241 meter bij de Y-splitsing	schuin links	naar Nieuwenhovenseweg	↖	16.8 km.
48	Ga na 20 meter bij de zijstraat	linksaf	naar Brandenburglaan	←	16.8 km.
49	Kom na 119 meter bij [onbekend] in Middelburg (Zeeland)				17.0 km.
50	Ga na 119 meter bij de T-splitsing	rechtsaf	naar Nieuwenhovenseweg	→	17.1 km.
51	Ga na 20 meter bij de Y-splitsing	schuin rechts	naar Nadorstweg & richting knooppunt 59	↗	17.1 km.

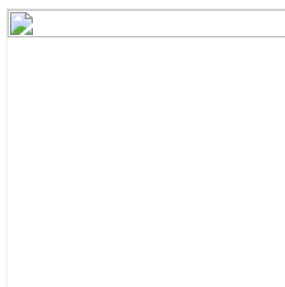
Volg nu de knooppunten



60	Ga na 738 meter bij knooppunt 9	rechtsaf	naar Braamweg	→	24.5 km.
61	Ga na 1.7 km. bij de T-splitsing <i>Op deze weg komt u in de woonplaats Biggekerke.</i>	rechtsaf	naar Noordweg	→	26.3 km.
62	Kom na 94 meter bij het eindpunt van uw route				26.3 km.

Deze route online bekijken

Scan de onderstaande qr-code met uw mobiele telefoon



Fietsersbond
Routeplanner

Download ook de vernieuwde app!