

Fietsroute

van Adres: Pioniersweg 2 A in Grijskerke (Veere, Zeeland)

via Beukenlaan 37, Oostkapelle
Prelaatweg 88, Aagtekerke
Wielemakersbaan 4, Koudekerke
Groeneweg 6, Koudekerke
Burgemeester Stermerdinglaan 29, Oost-Souburg
Rouaansekaai 53, Middelburg
Nadorstweg 35, Middelburg
Noordweg 216, Middelburg
Noordweg 481, Middelburg
Dorpsstraat 51, Gapinge

naar Adres: Pioniersweg 2 A in Grijskerke (Veere, Zeeland)

Afstand 65.45 km

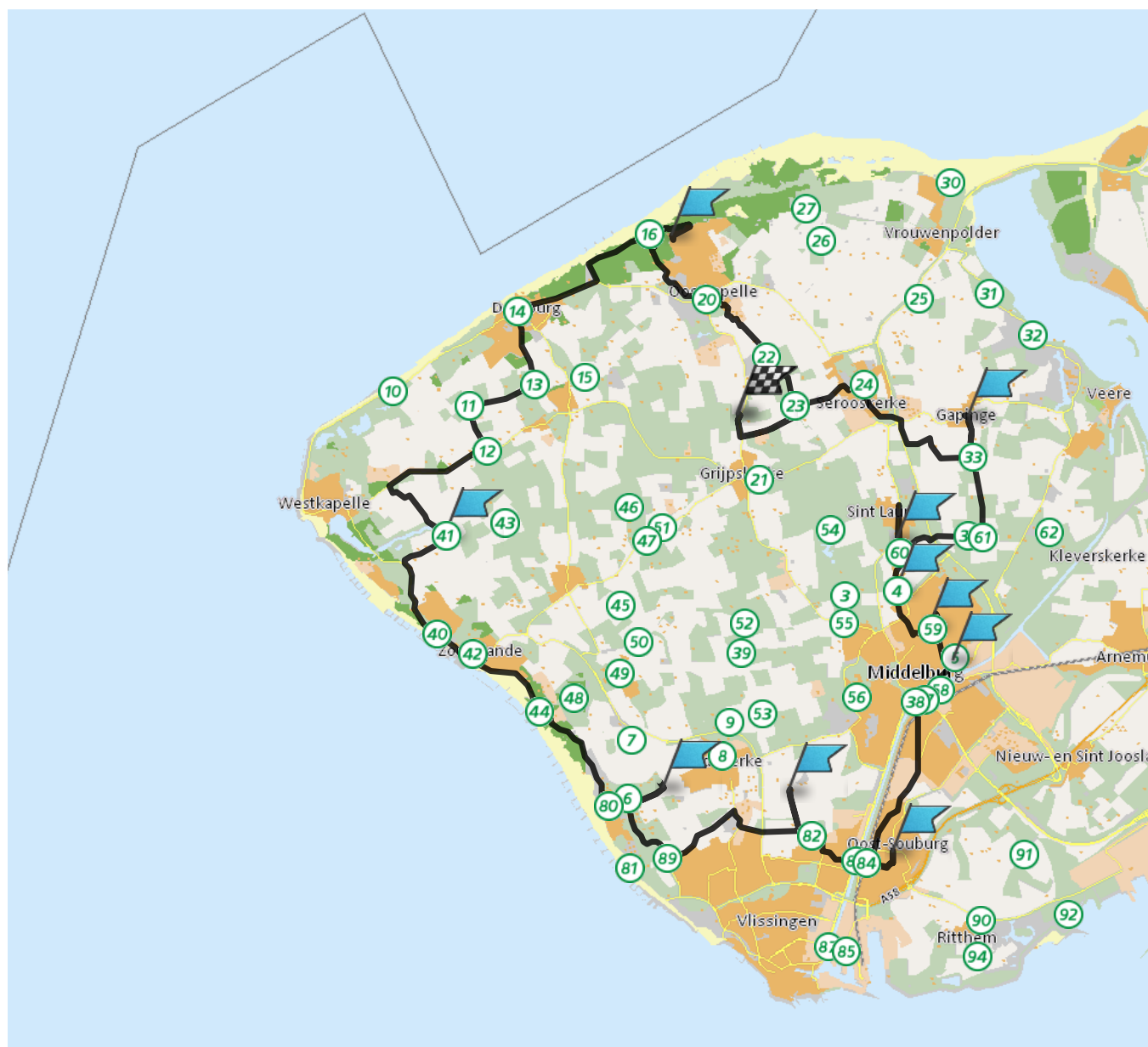
Routetype Via knooppunten

Deze route wordt u aangeboden door de Fietsersbond en Europeesche verzekeringen.

<https://routeplanner.fietsersbond.nl>



Volledige route



2 km

Start bij Adres: Pioniersweg 2 A in Grijskerke (Veere, Zeeland) en ga oostwaarts

1	Ga na 29 meter op de kruising	rechtsaf	naar Oostkapelseweg	➔	29 meter
2	Ga na 437 meter bij het kruispunt	linksaf	naar Molembaixweg & richting knooppunt 23	➤	466 meter

Volg nu de knooppunten



7	Ga na 2.2 km. bij knooppunt 16	rechtsaf	naar Manteling	➔	7.3 km.
8	Ga na 18 meter bij de zijstraat	schuin rechts	, naam blijft Manteling	➤	7.3 km.

Volg nu de knooppunten



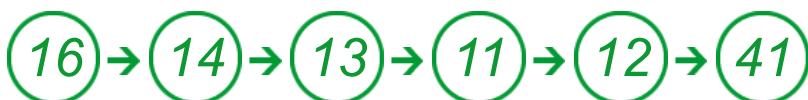
10	Ga na 116 meter bij de T-splitsing <i>Dit onderdeel van de LFKustroute-a loopt van fietspad in Oostkapelle (Veere, Zeeland) naar fietspad in Oostkapelle (Veere, Zeeland). Bij dit onderdeel van de LFKustroute-a komt u langs: Oostkapelle.</i>	schuin rechts	naar Duinweg in Oostkapelle	➤	8.1 km.
11	Ga na 57 meter op de kruising	rechtsaf	naar Eikenlaan	➔	8.2 km.
12	Ga na 281 meter bij de Y-splitsing	rechtsaf	naar Beukenlaan	➔	8.5 km.
13	Ga na 139 meter bij de zijstraat	scherp links	, naam blijft Beukenlaan	➤	8.6 km.
14	Kom na 114 meter bij [onbekend] in Oostkapelle (Veere, Zeeland)				8.7 km.
15	Ga na 114 meter bij de T-splitsing	scherp rechts	, naam blijft Beukenlaan	➤	8.8 km.
16	Ga na 139 meter bij de Y-splitsing	linksaf	naar Eikenlaan	➤	9.0 km.
17	Ga na 281 meter op de kruising	linksaf	naar Duinweg	➤	9.3 km.

Volg nu de knooppunten



19	Ga na 116 meter bij de zijstraat <i>Dit onderdeel van de LFKustroute-b loopt van fietspad in Oostkapelle (Veere, Zeeland) naar fietspad in Oostkapelle (Veere, Zeeland). Bij dit onderdeel van de LFKustroute-b komt u langs: Oostkapelle.</i>	rechtdoor	naar Manteling in Oostkapelle & richting knooppunt 16	⬆	9.4 km.
----	---	------------------	---	---	---------

Volg nu de knooppunten



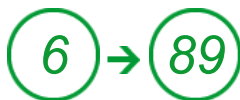
26	Kom na 370 meter bij [onbekend] in Aagtekerke (Veere, Zeeland)				18.0 km.
----	--	--	--	--	----------

Volg nu de knooppunten



32	Ga na 422 meter bij knooppunt 6	rechtdoor	naar Slobberduins	⬆	30.1 km.
33	Ga na 809 meter op de kruising	linksaf	naar Wielemakersbaan	➤	30.9 km.
34	Kom na 156 meter bij [onbekend] in Koudekerke (Veere, Zeeland)				31.1 km.

Volg nu de knooppunten



37	Ga na 1.6 km. bij knooppunt 89 <i>Tussen knooppunt 6 en 89 komt u in de woonplaats Vlissingen.</i>	schuin links	naar Galgeweg		33.7 km.
38	Ga na 1.6 km. op de kruising <i>Op deze weg komt u in de woonplaats Koudekerke.</i>	rechtsaf	naar Vlissingestraat		35.3 km.
39	Ga na 344 meter bij het kruispunt	linksaf	naar Jacoba van Beierenweg		35.7 km.
40	Ga na 1.2 km. bij de zijstraat <i>Op deze weg komt u in de woonplaats Vlissingen. In dit routeonderdeel zit een Paaltje.</i>	linksaf	naar Bergweg		36.9 km.
41	Ga na 816 meter bij de T-splitsing	rechtsaf	naar Groeneweg		37.7 km.
42	Kom na 53 meter bij [onbekend] in Koudekerke (Veere, Zeeland) <i>Op deze weg komt u in de woonplaats Koudekerke.</i>				37.7 km.
43	Ga na 53 meter bij de zijstraat	linksaf	naar Bergweg		37.8 km.

Volg nu de knooppunten



47	Ga na 217 meter bij knooppunt 84 <i>Tussen knooppunt 83 en 84 komt u in de woonplaats Oost-Souburg.</i>	rechtdoor	naar Kanaalstraat		40.6 km.
48	Ga na 416 meter op de kruising	linksaf	naar Paspoortstraat		41.0 km.
49	Ga na 160 meter op de kruising	linksaf	naar Oranjeplein		41.2 km.
50	Ga na 99 meter bij de Y-splitsing	schuin rechts	, naam blijft Oranjeplein		41.3 km.
51	Kom na 131 meter bij [onbekend] in Oost-Souburg (Vlissingen, Zeeland)				41.4 km.
52	Ga na 131 meter bij de Y-splitsing	schuin links	, naam blijft Oranjeplein		41.6 km.
53	Ga na 99 meter op de kruising	rechtsaf	naar Paspoortstraat & richting knooppunt 84		41.7 km.

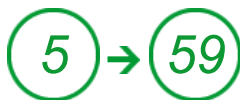
Volg nu de knooppunten



57	Ga na 399 meter bij knooppunt 58 <i>Deze afslag is bij een Verkeerslicht.</i>	linksaf	naar Stationsbrug		46.3 km.
58	Ga na 84 meter bij het kruispunt	rechtdoor	, naam wordt Stationsstraat		46.4 km.
59	Ga na 90 meter op de kruising	schuin rechts	naar Kousteensedijk		46.5 km.
60	Ga na 53 meter bij de zijstraat	rechtdoor	, naam wordt Korendijk		46.5 km.
61	Ga na 195 meter bij de zijstraat	rechtdoor	, naam wordt Kinderdijk		46.7 km.
62	Ga na 267 meter bij de zijstraat	linksaf	naar Spijkerbrug		47.0 km.
63	Ga na 65 meter bij de Y-splitsing	linksaf	naar Rouaansekaai		47.1 km.

64 Kom na 112 meter bij [onbekend] in Middelburg (Zeeland) 47.2 km.

Volg nu de knooppunten




67 Ga na 1.0 km. bij knooppunt 59 **rechtdoor** naar Sir Winston Churchillaan  48.4 km.

68 Ga na 61 meter op de kruising **rechtsaf** naar Nadorstweg  48.4 km.

69 Kom na 341 meter bij [onbekend] in Middelburg (Zeeland) 48.8 km.

Volg nu de knooppunten



72 Kom na 1.3 km. bij [onbekend] in Middelburg (Zeeland) 50.4 km.

Volg nu de knooppunten



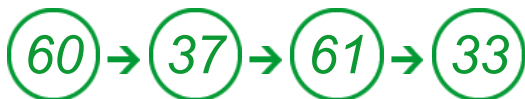
74 Ga na 786 meter bij knooppunt 60 **rechtdoor** naar Noordweg  51.4 km.
In dit routeonderdeel zit een Dit is een gastadres van Vrienden op de Fiets met de volgende beschrijving: Verblijftype: Logeerkamer.


75 Ga na 259 meter bij het kruispunt **schuin rechts** , naam blijft Noordweg  51.7 km.

76 Ga na 708 meter bij het kruispunt **terug** , naam blijft Noordweg  52.4 km.

77 Kom na 241 meter bij [onbekend] in Middelburg (Zeeland) 52.6 km.

Volg nu de knooppunten



82 Ga na 1.6 km. bij knooppunt 33 **rechtdoor** naar Schellachseweg  56.8 km.
Tussen knooppunt 61 en 33 komt u in de woonplaats Gapinge.

83 Ga na 828 meter bij de T-splitsing **linksaf** naar Dorpsstraat  57.6 km.

84 Kom na 122 meter bij [onbekend] in Gapinge (Veere, Zeeland) 57.7 km.
In dit routeonderdeel zit een Dit is een gastadres van Vrienden op de Fiets met de volgende beschrijving: Verblijftype: Logeerkamer.

Volg nu de knooppunten



88 Ga na 1.5 km. bij knooppunt 23 **linksaf** naar Zoetendaalseweg  63.5 km.

89 Ga na 148 meter bij het kruispunt **rechtsaf** naar Molembaixweg  63.7 km.
Op deze weg komt u in de woonplaats Grijpskerke.

90 Ga na 1.2 km. bij het kruispunt **rechtsaf** naar Oostkapelseweg  65.0 km.

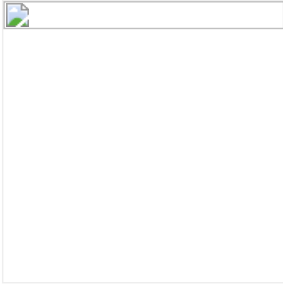
91 Ga na 437 meter op de kruising **linksaf** naar Pioniersweg  65.4 km.

92 Kom na 29 meter bij het eindpunt van uw route

65.5 km.

Deze route online bekijken

Scan de onderstaande qr-code met uw mobiele telefoon



Fietsersbond
Routeplanner

Download ook de vernieuwde app!