

# Fietsroute

**van** Adres: **Wielemakersbaan 4 in Koudekerke (Veere, Zeeland)**

**via** Groeneweg 6, Koudekerke  
Burgemeester Stermerdinglaan 29, Oost-Souburg  
Rouaansekaai 53, Middelburg  
Nadorstweg 35, Middelburg  
Noordweg 216, Middelburg

**naar** Adres: **Wielemakersbaan 4 in Koudekerke (Veere, Zeeland)**

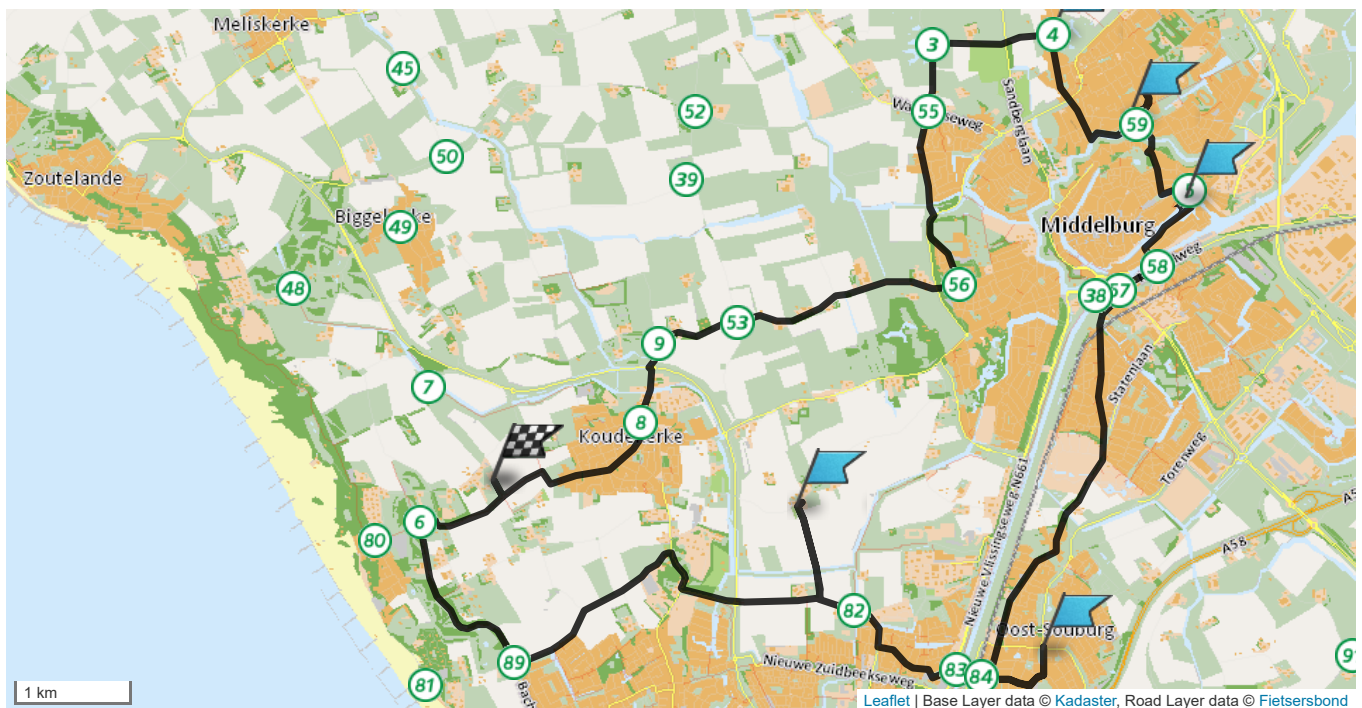
Deze route wordt u aangeboden door de Fietsersbond en Europeesche verzekeringen.  
<https://routeplanner.fietsersbond.nl>



Afstand 27.97 km

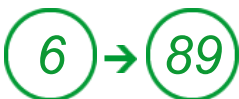
Routetype Via knooppunten

## Volledige route



Start bij Adres: Wielemakersbaan 4 in Koudekerke (Veere, Zeeland) en ga zuidoostwaarts

Volg nu de knooppunten



3	Ga na 1.6 km. bij knooppunt 89 <i>Tussen knooppunt 6 en 89 komt u in de woonplaats Vlissingen.</i>	<b>schuin links</b>	naar Galgeweg	2.6 km.
4	Ga na 1.6 km. op de kruising <i>Op deze weg komt u in de woonplaats Koudekerke.</i>	<b>rechtsaf</b>	naar Vlissingsestraat	4.3 km.
5	Ga na 344 meter bij het kruispunt	<b>linksaf</b>	naar Jacoba van Beierenweg	4.6 km.
6	Ga na 1.2 km. bij de zijstraat <i>Op deze weg komt u in de woonplaats</i>	<b>linksaf</b>	naar Bergweg	5.8 km.

Vlissingen. In dit routeonderdeel zit een Paaltje.

7	Ga na 816 meter bij de T-splitsing	<b>rechtsaf</b>	naar Groeneweg	➔	6.6 km.
8	Kom na 53 meter bij [onbekend] in Koudekerke (Veere, Zeeland) <i>Op deze weg komt u in de woonplaats Koudekerke.</i>				6.7 km.
9	Ga na 53 meter bij de zijstraat	<b>linksaf</b>	naar Bergweg	➔	6.7 km.

Volg nu de knooppunten



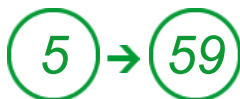
13	Ga na 217 meter bij knooppunt 84 <i>Tussen knooppunt 83 en 84 komt u in de woonplaats Oost-Souburg.</i>	<b>rechtdoor</b>	naar Kanaalstraat	⬆	9.5 km.
14	Ga na 416 meter op de kruising	<b>linksaf</b>	naar Paspoortstraat	➔	9.9 km.
15	Ga na 160 meter op de kruising	<b>linksaf</b>	naar Oranjeplein	➔	10.1 km.
16	Ga na 99 meter bij de Y-splitsing	<b>schuin rechts</b>	, naam blijft Oranjeplein	↗	10.2 km.
17	Kom na 131 meter bij [onbekend] in Oost-Souburg (Vlissingen, Zeeland)				10.3 km.
18	Ga na 131 meter bij de Y-splitsing	<b>schuin links</b>	, naam blijft Oranjeplein	↖	10.5 km.
19	Ga na 99 meter op de kruising	<b>rechtsaf</b>	naar Paspoortstraat & richting knooppunt 84	➔	10.6 km.

Volg nu de knooppunten



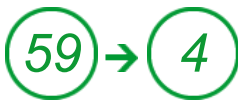
23	Ga na 399 meter bij knooppunt 58 <i>Deze afslag is bij een Verkeerslicht.</i>	<b>linksaf</b>	naar Stationsbrug	➔	15.3 km.
24	Ga na 84 meter bij het kruispunt	<b>rechtdoor</b>	, naam wordt Stationsstraat	⬆	15.3 km.
25	Ga na 90 meter op de kruising	<b>schuin rechts</b>	naar Kousteensedijk	↗	15.4 km.
26	Ga na 53 meter bij de zijstraat	<b>rechtdoor</b>	, naam wordt Korendijk	⬆	15.5 km.
27	Ga na 195 meter bij de zijstraat	<b>rechtdoor</b>	, naam wordt Kinderdijk	⬆	15.7 km.
28	Ga na 267 meter bij de zijstraat	<b>linksaf</b>	naar Spijkerbrug	➔	16.0 km.
29	Ga na 65 meter bij de Y-splitsing	<b>linksaf</b>	naar Rouaansekaai	➔	16.0 km.
30	Kom na 112 meter bij [onbekend] in Middelburg (Zeeland)				16.1 km.

Volg nu de knooppunten



33	Ga na 1.0 km. bij knooppunt 59	<b>rechtdoor</b>	naar Sir Winston Churchilllaan	⬆	17.3 km.
34	Ga na 61 meter op de kruising	<b>rechtsaf</b>	naar Nadorstweg	➔	17.4 km.
35	Kom na 341 meter bij [onbekend] in Middelburg (Zeeland)				17.7 km.

Volg nu de knooppunten



38 Kom na 1.3 km. bij [onbekend] in Middelburg (Zeeland)

19.4 km.

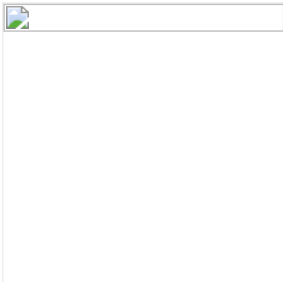
Volg nu de knooppunten



45	Ga na 758 meter bij knooppunt 8	<b>rechtdoor</b>	naar Badhuisstraat	↑	26.2 km.
46	Ga na 123 meter bij de Y-splitsing	<b>linksaf</b>	naar Dorpsplein	←	26.4 km.
47	Ga na 106 meter bij de zijstraat	<b>rechtdoor</b>	, naam wordt Tramstraat	↑	26.5 km.
48	Ga na 137 meter bij de T-splitsing	<b>rechtsaf</b>	, naam blijft Tramstraat	→	26.6 km.
49	Ga na 155 meter op de kruising	<b>rechtdoor</b>	, naam wordt Dishoekseweg	↑	26.8 km.
50	Ga na 409 meter bij de zijstraat	<b>schuin rechts</b>	naar Slobberduins	↗	27.2 km.
51	Ga na 242 meter bij de Y-splitsing	<b>linksaf</b>	, naam blijft Slobberduins	←	27.4 km.
52	Ga na 392 meter op de kruising	<b>rechtsaf</b>	naar Wielemakersbaan	→	27.8 km.
53	Kom na 156 meter bij het eindpunt van uw route				28.0 km.

Deze route online bekijken

Scan de onderstaande qr-code met uw mobiele telefoon



Fietsersbond  
**Routeplanner**

**Download ook de vernieuwde app!**