

# Fietsroute

**van** Adres: Prelaatweg 88 in Aagtekerke (Veere, Zeeland)

via Wielemakersbaan 4, Koudekerke  
Groeneweg 6, Koudekerke  
Rouaansekaai 53, Middelburg  
Noordweg 481, Middelburg  
Dorpsstraat 51, Gapinge

**naar** Adres: Prelaatweg 88 in Aagtekerke (Veere, Zeeland)

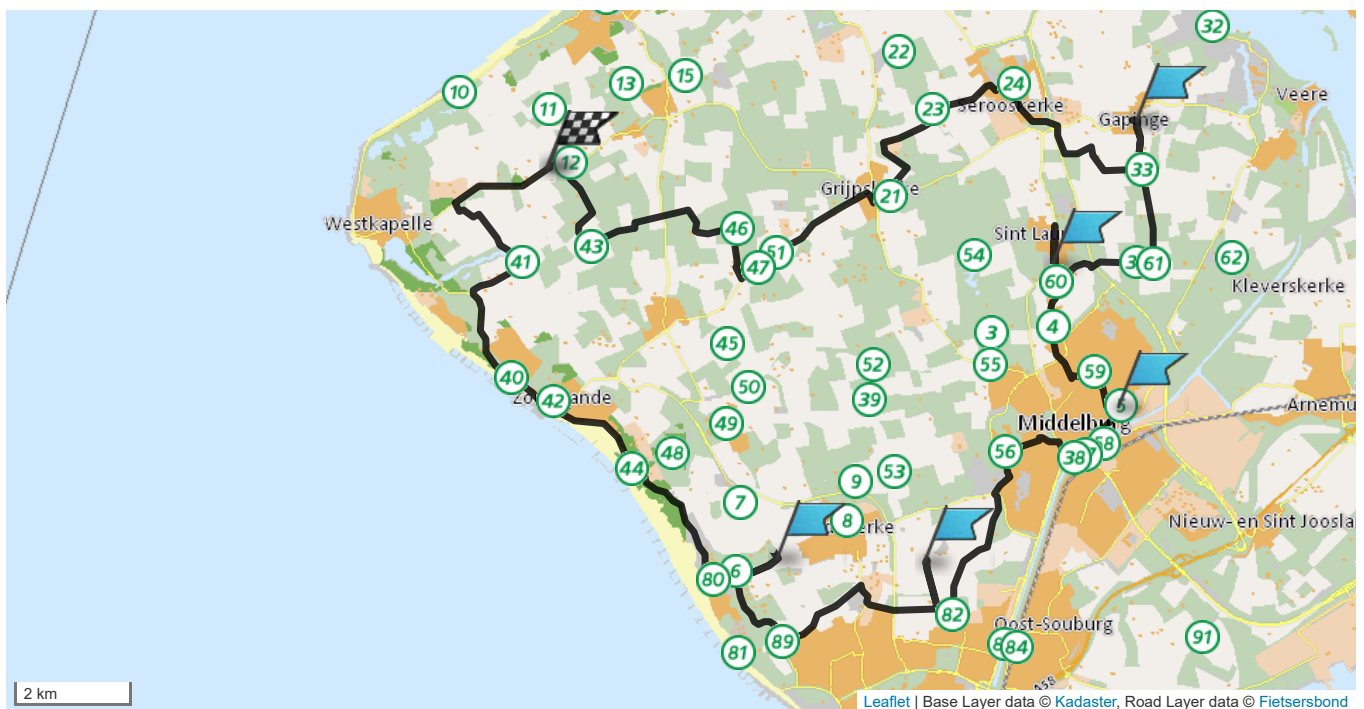
Afstand 54.31 km

Routetype Via knooppunten

Deze route wordt u aangeboden door de Fietsersbond en Europeesche verzekeringen.  
<https://routeplanner.fietsersbond.nl>



## Volledige route



Start bij Adres: Prelaatweg 88 in Aagtekerke (Veere, Zeeland) en ga zuidwestwaarts

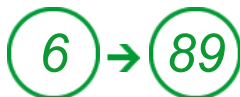
- |   |                                    |                     |   |   |         |
|---|------------------------------------|---------------------|---|---|---------|
| 1 | Ga na 1.8 km. bij de zijstraat     | <b>linksaf</b>      | naar Rijksweg                               | ← | 1.8 km. |
| 2 | Ga na 449 meter bij de T-splitsing | <b>schuin links</b> | naar Poppekerkseweg & richting knooppunt 41 | ↙ | 2.2 km. |

Volg nu de knooppunten



- |    |  |                  |                      |   |          |
|----|--|------------------|----------------------|---|----------|
| 9  | Ga na 422 meter bij knooppunt 6                                | <b>rechtdoor</b> | naar Slobberduins    | ↑ | 12.1 km. |
| 10 | Ga na 809 meter op de kruising                                 | <b>linksaf</b>   | naar Wielemakersbaan | ← | 12.9 km. |
| 11 | Kom na 156 meter bij [onbekend] in Koudekerke (Veere, Zeeland) |                  |                      |   | 13.1 km. |

Volg nu de knooppunten



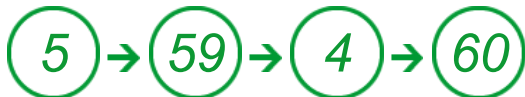
14	Ga na 1.6 km. bij knooppunt 89 <i>Tussen knooppunt 6 en 89 komt u in de woonplaats Vlissingen.</i>	<b>schuin links</b>	naar Galgeweg		15.7 km.
15	Ga na 1.6 km. op de kruising <i>Op deze weg komt u in de woonplaats Koudekerke.</i>	<b>rechtsaf</b>	naar Vlissingestraat		17.4 km.
16	Ga na 344 meter bij het kruispunt	<b>linksaf</b>	naar Jacoba van Beierenweg		17.7 km.
17	Ga na 1.2 km. bij de zijstraat <i>Op deze weg komt u in de woonplaats Vlissingen. In dit routeonderdeel zit een Paaltje.</i>	<b>linksaf</b>	naar Bergweg		18.9 km.
18	Ga na 816 meter bij de T-splitsing	<b>rechtsaf</b>	naar Groeneweg		19.7 km.
19	Kom na 53 meter bij [onbekend] in Koudekerke (Veere, Zeeland) <i>Op deze weg komt u in de woonplaats Koudekerke.</i>				19.8 km.
20	Ga na 53 meter bij de zijstraat	<b>linksaf</b>	naar Bergweg		19.8 km.

Volg nu de knooppunten



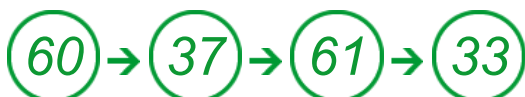
26	Ga na 328 meter bij knooppunt 58 <i>Deze afslag is bij een Verkeerslicht.</i>	<b>linksaf</b>	naar Stationsbrug		26.4 km.
27	Ga na 84 meter bij het kruispunt	<b>rechtdoor</b>	, naam wordt Stationsstraat		26.5 km.
28	Ga na 90 meter op de kruising	<b>schuin rechts</b>	naar Kousteensedijk		26.6 km.
29	Ga na 53 meter bij de zijstraat	<b>rechtdoor</b>	, naam wordt Korendijk		26.6 km.
30	Ga na 195 meter bij de zijstraat	<b>rechtdoor</b>	, naam wordt Kinderdijk		26.8 km.
31	Ga na 267 meter bij de zijstraat	<b>linksaf</b>	naar Spijkerbrug		27.1 km.
32	Ga na 65 meter bij de Y-splitsing	<b>linksaf</b>	naar Rouaansekaai		27.1 km.
33	Kom na 112 meter bij [onbekend] in Middelburg (Zeeland)				27.3 km.

Volg nu de knooppunten



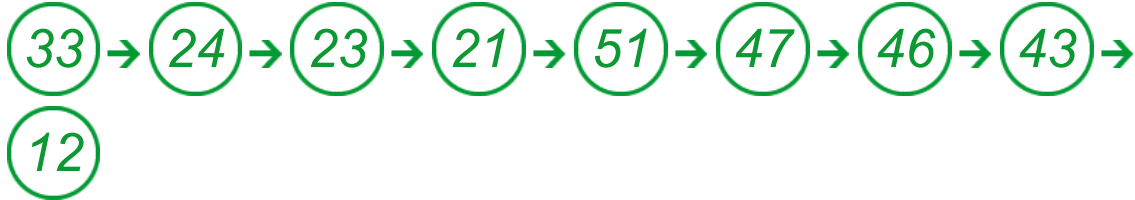
38	Ga na 786 meter bij knooppunt 60 <i>In dit routeonderdeel zit een Dit is een gastadres van Vrienden op de Fiets met de volgende beschrijving: Verblijftype: Logeerkamer.</i>	<b>rechtdoor</b>	naar Noordweg		30.7 km.
39	Ga na 259 meter bij het kruispunt	<b>schuin rechts</b>	, naam blijft Noordweg		30.9 km.
40	Ga na 708 meter bij het kruispunt	<b>terug</b>	, naam blijft Noordweg		31.6 km.
41	Kom na 241 meter bij [onbekend] in Middelburg (Zeeland)				31.9 km.

Volg nu de knooppunten



46	Ga na 1.6 km. bij knooppunt 33 <i>Tussen knooppunt 61 en 33 komt u in de woonplaats Gapinge.</i>	<b>rechtdoor</b>	naar Schellachseweg	↑	36.0 km.
47	Ga na 828 meter bij de T-splitsing	<b>linksaf</b>	naar Dorpsstraat	←	36.9 km.
48	Kom na 122 meter bij [onbekend] in Gapinge (Veere, Zeeland) <i>In dit routeonderdeel zit een Dit is een gastadres van Vrienden op de Fiets met de volgende beschrijving: Verblijftype: Logeerkamer.</i>				37.0 km.

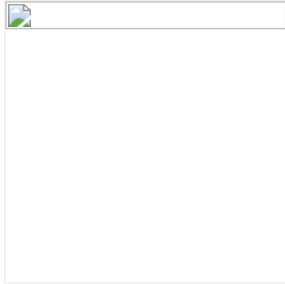
Volg nu de knooppunten



58	Ga na 1.7 km. bij knooppunt 12	<b>linksaf</b>	naar Prelaatweg	←	53.9 km.
59	Kom na 370 meter bij het eindpunt van uw route				54.3 km.

Deze route online bekijken

Scan de onderstaande qr-code met uw mobiele telefoon



Fietsersbond  
**Routeplanner**

**Download ook de vernieuwde app!**